

Zápis č.4/2019 výboru pro územní plánování

Přítomní - VÚP: Ing. Petr Plachý
Ing. Radim Reimer
Zdena Jeroušková

Omluveni: Ing. arch. Jan Foretník
Ing. arch. Jaroslav Skalický

Program jednání:

- 1, Žádost o odkup pozemků v lokalitě u bývalé školní zahrady
- 2, Žádost o zřízení workoutového/parkurového hřiště
- 3, Dotazy Ing. Pavlína Kadubcové o případnou změnu užívání pozemků p.č. 1361/1, 1363/1 a 1364/1
- 4, Žádost o prodej obecního pozemku p.č. 1688/2 Horka, za účelem vybudování nájemních bytů

K jednotlivým bodům:


Ad1) Žádost o odkup obecních pozemků si podali čtyři občané města, kteří vlastní pozemky v okolí školní zahrady a vede přes jejich pozemky účelová komunikace. Tuto žádost projednávalo zastupitelstvo města a dořešením pověřilo VÚP. VÚP navrhuje zastupitelstvu města přeložit komunikaci vedoucí nyní po pozemcích p.č. 1990/4, 1990/12, 1990/9, 1990/13, 1990/10 a 1990/11 na parcelu ve vlastnictví města č. 1988 v šířce 2 m podél výše uvedených pozemků dle přiloženého plánu.


Ad2) Zastupitelstvo města pověřilo na posledním veřejném zasedání VÚP úkolem najít vhodné pozemky pro volnočasové aktivity mládeže. Na schváleném pozemku by město následně vybuodovalo workoutové /parkurové hřiště. VÚP vytypovalo následující pozemky, které předkládá zastupitelstvu k projednání. Jako nejvhodnější pozemek pro workoutové a parkurové hřiště doporučuje VÚP parcelu 1291/1 lokalita Ostrůvek v blízkosti volejbalového hřiště. Dále VÚP navrhuje zastupitelstvu parcelu č. 641/1 lokalita u Kašparovy hájenky případně parcelu 2554/7 lokalita u čističky na zřízení terénní dráhy pro horská kola.


Ad3) VÚP k dotazům Ing. Kadubcové uvádí následující. U výše uvedených parcel se neuvažuje se změnou jejich využití z hlediska územního plánu. Město do této lokality neuvažuje zavedení obslužné komunikace.

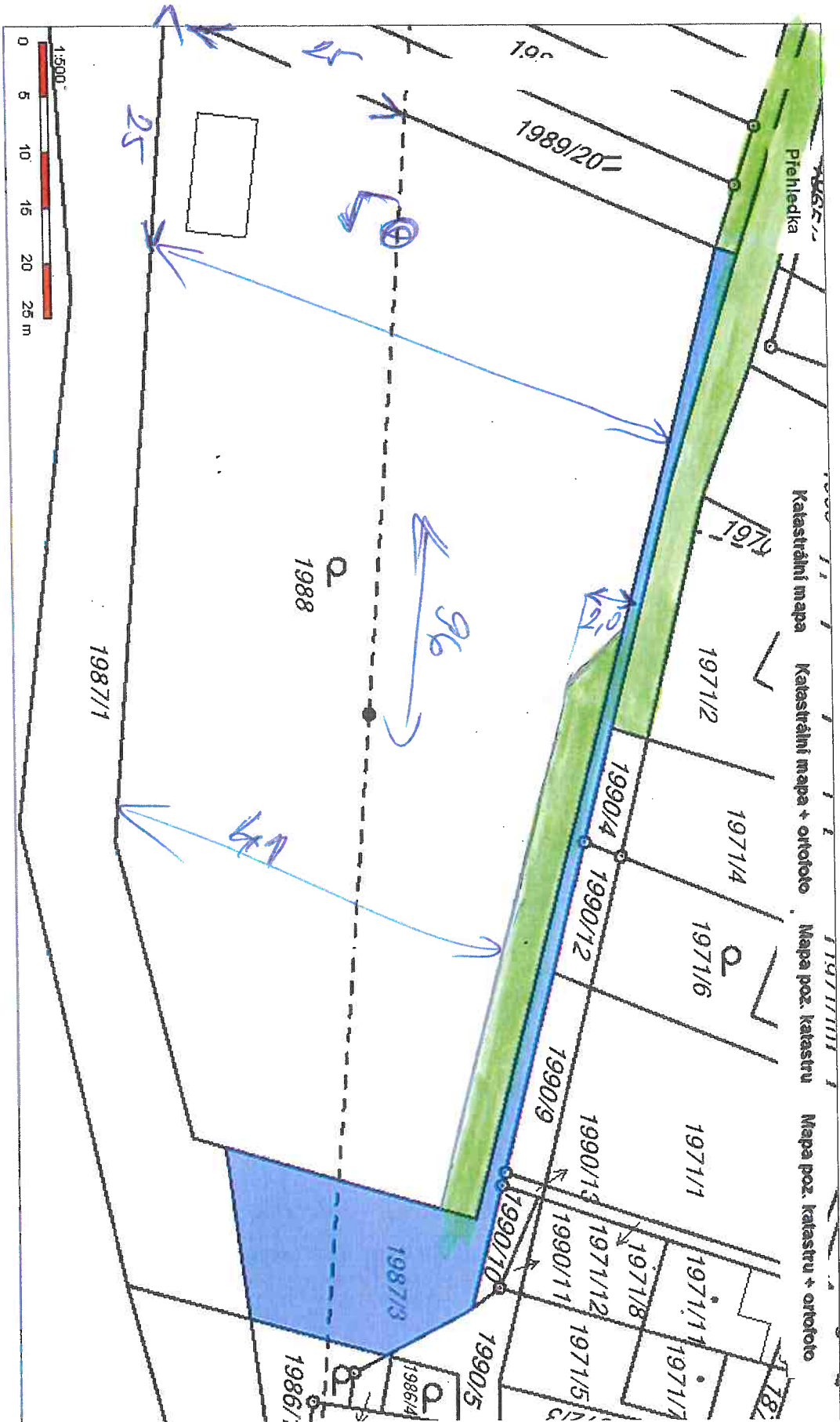
Ad4) Dle územního plánu je p.č. 1688/2 vedena z hlediska využití jako zemědělská plocha (meze, lada). Na těchto pozemcích není výstavba možná.

Zapsal dne 16.10.2019, Ing. Petr Plachý


.....
.....
Ing. Petr Plachý

Zdena Jeroušková 

.....
.....
Ing. Radim Reimer 



PELLOHA v BODU č. 1

Obsah katastrální mapy a mapy pozemkového katastru se zobrazuje od měřítko 1:5000.
Podrobnější informace k používání mapy, aktualizaci dat a jejího obsahu jsou uvedeny v návodě (PDF formát).
Veskeré zjištěné hodnoty souřadnic a délek nelze využívat pro vytyčování hranic pozemků v terénu.